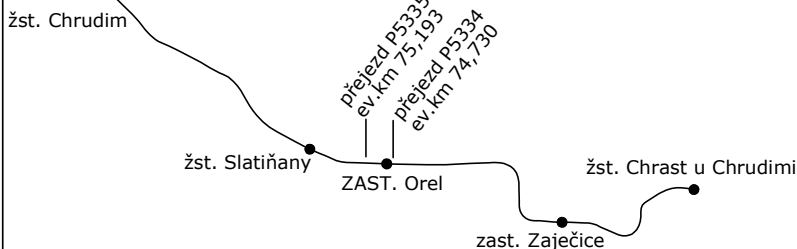




Jiná ověření:

Paré:

Orientační schéma:





Razítko oprávněné osoby:


Podpis:

Datum:

Revize:	Datum:	Popis:	Kontroloval:
000	16.09.2021	Dokumentace po připomínkách	Ing. Vlastimil Mičjan

Stavebník/Investor:	Správa železnic, státní organizace	 SPRAVA ŽELEZNIC
Adresa:	Dlážděná 1003/7, 110 00 Praha 1	
Zástupce investora:	Stavební správa východ	
Adresa:	Nerudova 773/1, 779 00 Olomouc	

Zhotovitel díla:	PRODIN a.s.	
Adresa:	K Vápence 2745, 530 02 Pardubice	
Kontakt:	T: +420 466 055 111 E: info@prodin.cz	

Zhotovitel objektu:	PRODIN a.s.	
Adresa:	K Vápence 2745, 530 02 Pardubice	
Kontakt:	T: +420 466 055 111 E: info@prodin.cz	

Hlavní projektant (HIP):	Ing. Petr Burda	Specialista:	Ing. Petr Koza
--------------------------	-----------------	--------------	----------------

Název stavby/akce:	Výstavba železniční zastávky Orel		Označení investora:	S622000222
			Označení zhotovitele:	3110-20-161
Název části:	Rozvody VN, NN, osvětlení a dálkové ovládání odpojovačů		Označení části:	D.2.3.6
Název objektu/dílní části:	ZAST Orel, osvětlení		Označení objektu/komplexu:	SO 11-86-01
Název přílohy:	Protokol o osvětlení		Číslo přílohy:	1. 002
Název dílní části přílohy:	-			
Odpovědný projektant:	Zpracovatel přílohy:	Měřítko:	Stupeň dokumentace: DUSP + PDPS	
Ing. Petr Koza	Ing. Petr Koza	Formáty: 3 x A4		
Kraj:	Katastrální území:	TUDU:	Smluvní datum zpracování: 16.09.2021	
Pardubický	Orel [712086]	1611 16		

Označení investora:	Stupeň dokumentace:	Část:	Objekt:	Podobojekt:	Příloha:	Revize:
S 6 2 2 0 0 0 2 2 2	- P D P S	- D 2 3 0 6	- S O 1 1 8 6 0 1	- X X	- 1 - 0 0 2	- 0 0 0

Protokol o určení venkovního osvětlení dráhy

Datum: **16.09.2021**

Projektant: **ing. Petr Koza**

Název místa osvětlení dráhy: **zastávka Orel**

Provozovatel dráhy:	Pověřený zástupce: Podpis:	Kontakt:
Provozovatel drážní dopravy:	Pověřený zástupce: Podpis:	Kontakt:
Uživatel:	Pověřený zástupce: Podpis:	Kontakt:
Uživatel:	Pověřený zástupce: Podpis:	Kontakt:
Uživatel:	Pověřený zástupce: Podpis:	Kontakt:

Podklady: zpracovaná dokumentace „Výstavba železniční zastávky Orel“,
SO 11-86-01 - zast. Orel, osvětlení

Přílohy: situační výkres zastávky

Přehled venkovních prostor

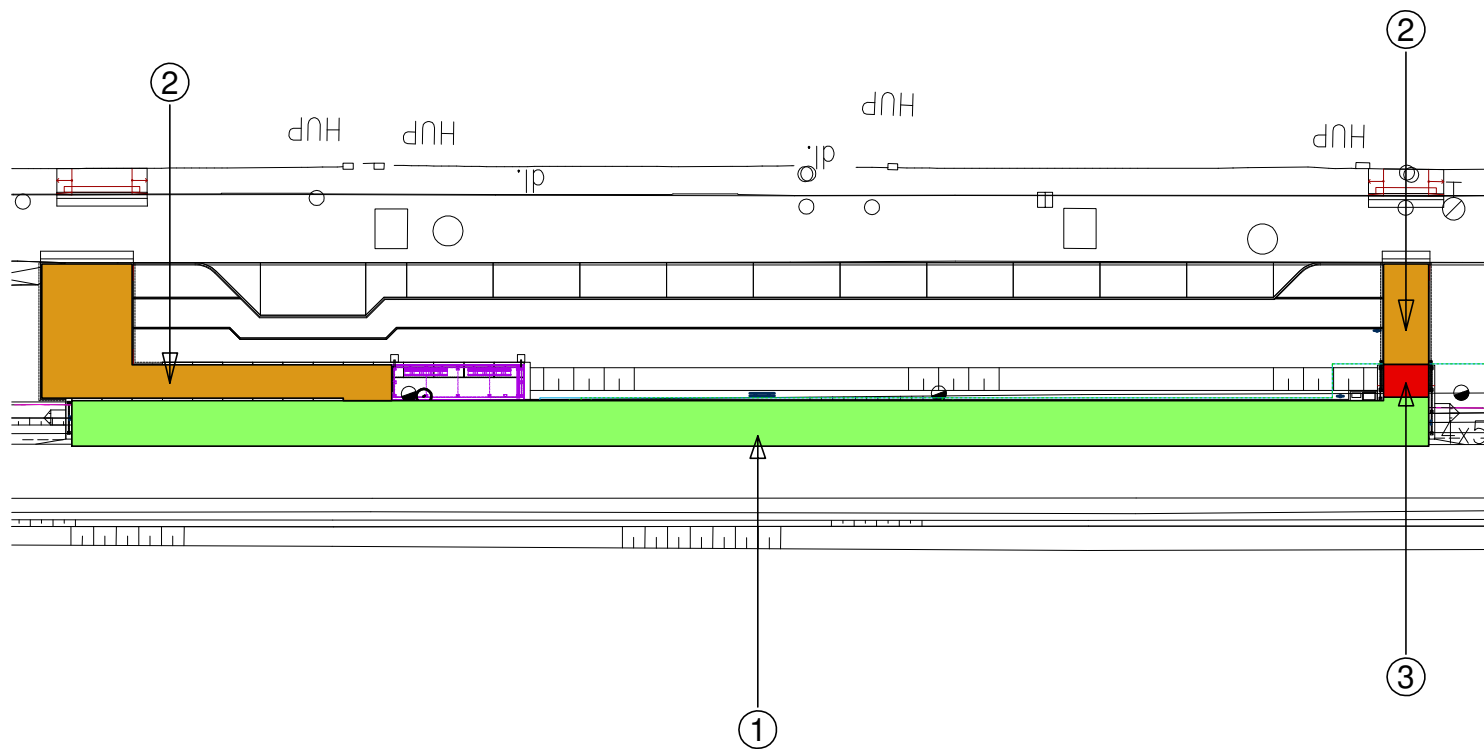
OČ P *	RČ **	Druh prostoru a jeho umístění	Druh činnosti	Četnost činnosti	Em *** [lx]	Poloha srovnávací roviny	Osvětlení požaduje
01	5.12.9	nekryté nástupiště	nástupiště	denně	20	+0.1m	
02	5.12.7	přístupový chodník	příchod	denně	10	+0.1m	
03	5.12.15	přístupové schodiště	příchod	denně	50		

* Orientační číslo prostoru podle polohového plánu

** Referenční číslo prostoru podle ČSN EN 12464-2

*** udržovaná osvětlenost na srovnávací rovině

Situace:
1:500



Přehled jednotlivých prostorů :

OČP	RČ	druh prostoru	druh činnosti	četnost činnosti	E _m	
1	5.12.9	nekryté nástupiště střední počet cestujících	cestujících	denně	20	
2	5.12.7	chodník v prostoru železnice	cestujících	denně	10	
3	5.12.15	schodiště malý počet cestujících	cestujících	denně	50	

příloha k protokolu o určení venkovního osvětlení dráhy

Výstavba železniční zastávky Orel
SO 11-86-01 - ZAST Orel, osvětlení